

РЕСПУБЛИКА БЕЛАРУСЬ
ЕДИНЬНЫЙ ГОСУДАРСТВЕННЫЙ РЕГИСТР НЕДВИЖИМОГО
ИМУЩЕСТВА, ПРАВ НА НЕГО И СДЕЛОК С НИМ

Государственный комитет по имуществу Республики Беларусь
Республиканское унитарное предприятие "Могилевское агентство по
государственной регистрации и земельному кадастру"

Горецкий филиал
Шкловское бюро

СВИДЕТЕЛЬСТВО (УДОСТОВЕРЕНИЕ) № 725/533-22771
О ГОСУДАРСТВЕННОЙ РЕГИСТРАЦИИ

По заявлению № 5733/18:533 от 24 августа 2018 года
в отношении земельного участка с кадастровым номером
725850100001003640, расположенного по адресу: Могилевская обл.,
Шкловский р-н, г. Шклов, ул. 70 год Великой Перемоги, 62в,
площадь - 0.9129 га, целевое назначение - Земельный участок для
обслуживания зданий и сооружений нефтебазы

произведена государственная регистрация:

1. перехода прав, ограничений (обременений) прав на
земельный участок (право постоянного пользования),
правообладатель - юридическое лицо, резидент Республики Беларусь
Общество с ограниченной ответственностью "ТЕХНОКОЛЕКС".

Приложения:

1. земельно-кадастровый план земельного участка

Примечания: Земельный участок имеет ограничения
(обременения) прав в использовании земель. Виды ограничений
(обременений) прав: земельный участок, расположенный в охранный
зоне линий электропередачи, код - 13,2, площадь - 0.0686 га;
земельный участок, расположенный в охранный зоне линий
электропередачи, код - 13,2, площадь - 0.0332 га.

Свидетельство составлено 24 августа 2018 года

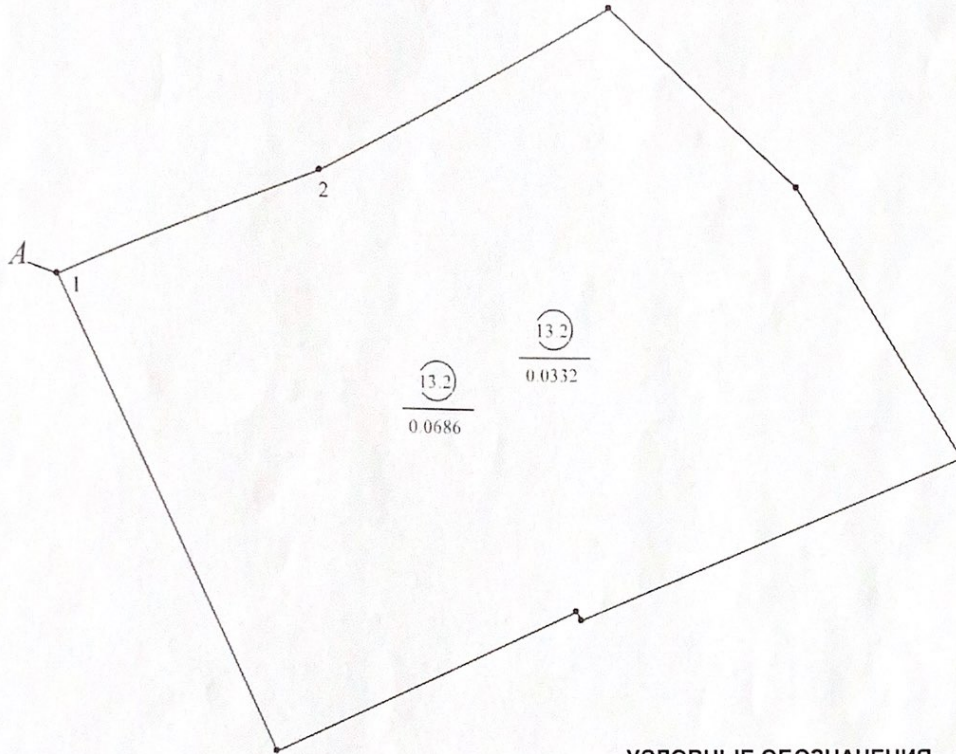
Регистратор *Морозова Елена Васильевна* 533








ЗЕМЕЛЬНО-КАДАСТРОВЫЙ ПЛАН ЗЕМЕЛЬНОГО УЧАСТКА

Кадастровый номер: 725850100001003640
 Площадь участка: 0.9129 га
 Адрес: Могилевская обл., Шкловский р-н, г. Шклов, ул. 70 год Великой Перемоги, 62в
 Целевое назначение: Земельный участок для обслуживания зданий и сооружений нефтебазы
 Категория земель: Земли промышленности, транспорта, связи, энергетики, обороны и иного назначения
 Масштаб плана: 1:1000

Номера точек	Меры линий, м
1-2	44.74
2-3	54.02
3-4	41.53
4-5	49.23
5-6	66.53
6-7	1.53
7-8	53.22
8-1	79.25



УСЛОВНЫЕ ОБОЗНАЧЕНИЯ

-  - код охранной зоны и ее площадь
-  0.0686 - граница охранной зоны
-  - граница охранной зоны
-  - граница земельного участка
-  - точка поворота границы земельного участка

Сведения об организации, выдавшей документ

Шкловское бюро Горецкого филиала
 Республиканского унитарного предприятия
 "Могилевское агентство по государственной
 регистрации и земельному кадастру"

регистратор недвижимости

Морозова Е.В. 24.08.2018

ОПИСАНИЕ СМЕЖНЫХ ЗЕМЕЛЬ

От точки	До точки	Кадастровый блок и номер смежного земельного участка
А	А	Зарегистрированные земельные участки отсутствуют

